

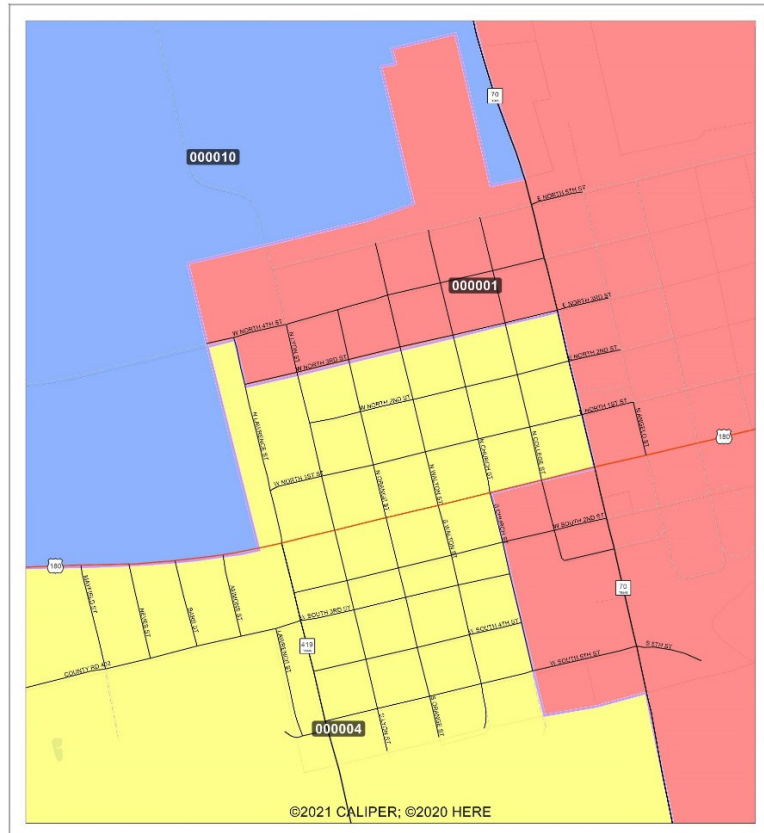
FISHER COUNTY, TEXAS NOTICE OF ADOPTION OF NEW COUNTY ELECTION PRECINCTS

(CONDADO DE FISHER, TEXAS AVISO DE ADOPCIÓN DE PRECINTOS DE ELECCIÓN DEL NUEVO CONDADO)

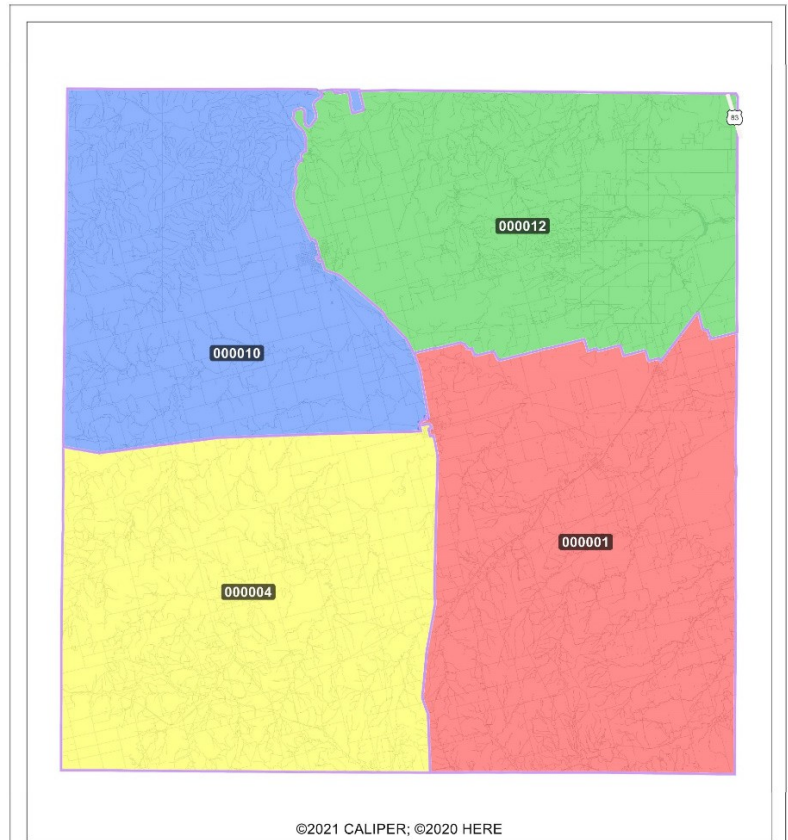
On December 13, 2021, the Commissioners Court adopted new county election precincts in compliance with Texas Election Code Chapter 42. A brief description of the changes to election precincts is provided below as required by Texas Election Code section 42.035. *(El 13 de diciembre de 2021, el Tribunal de Comisionados adoptó nuevos precintos electorales del condado de conformidad con el Código Electoral de Texas Capítulo 42. A continuación se proporciona una breve descripción de los cambios en los precintos electorales según lo requiera Sección 42.035 del Código Electoral de Texas.)*

The order adopting new election precincts and a map depicting the new election precincts are available for public inspection during normal business hours, Monday through Friday, at the Fisher County Clerk's Office located at 109 N Angelo, Roby, Texas 79543 and on the Fisher County Website at www.fishercounty.org. The new order will be available through January 3, 2021, [Texas Election Code §42.035(c)]. Call 325-776-2401 if you have questions. *(La orden que adopta nuevos precintos electorales y un mapa que representa los nuevos precintos electorales están disponibles para inspección pública durante el horario comercial normal, de lunes a viernes, en la Oficina del Secretario del Condado de Fisher ubicada en 109 N Angelo, Roby, Texas 79543 y en el sitio web del condado de Fisher en www.fishercounty.org. La nueva orden estará disponible hasta el 3 de enero de 2021, [Código Electoral de Texas §42.035(c)].*

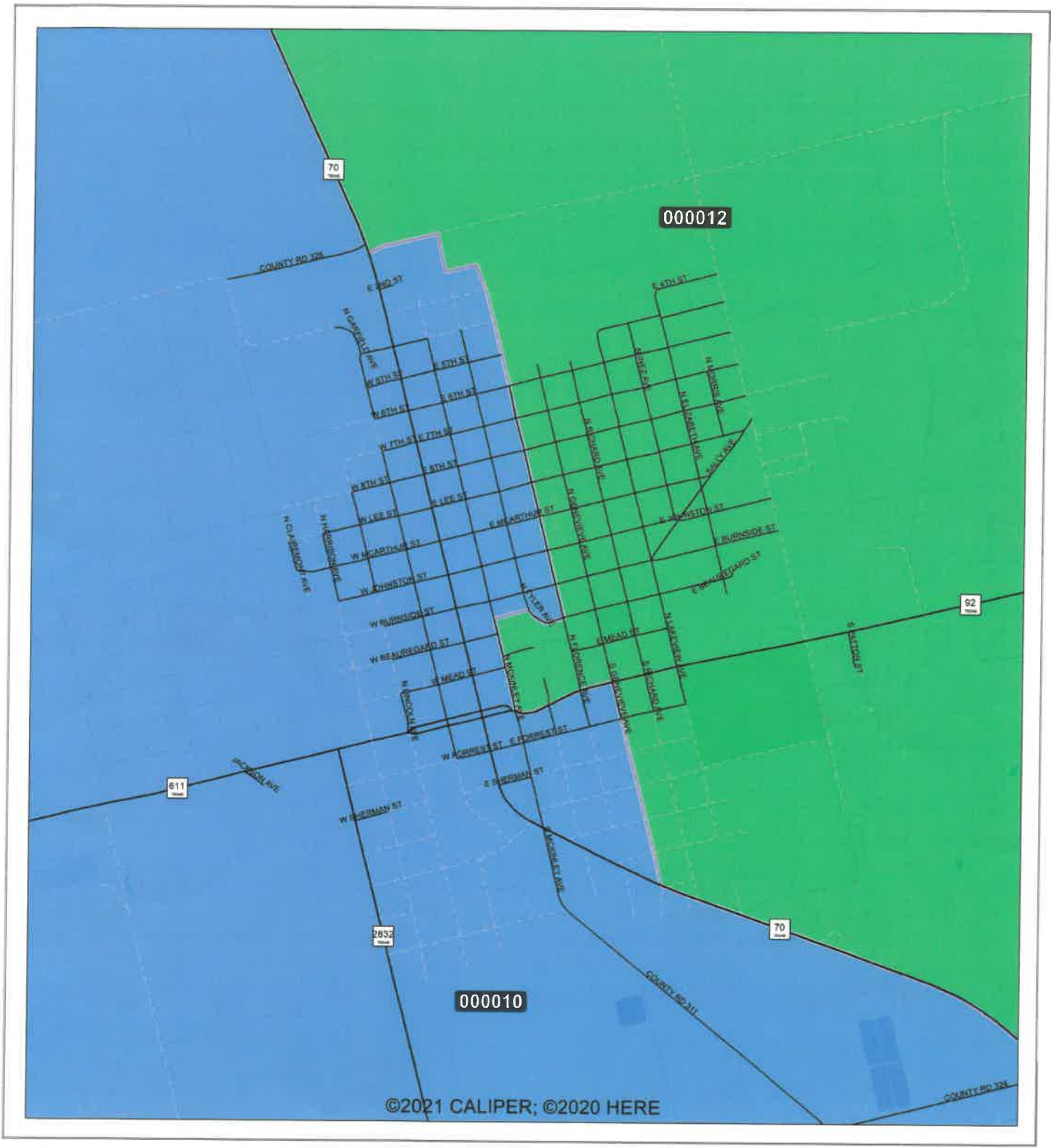
Fisher County 2021 Election Precincts Map



<ul style="list-style-type: none"> 000001 000004 000010 000012 	<p>Fisher County Roby</p> <p>Voting Precincts</p>	<p style="font-size: 8px;">Allison, Bass & Magee, LLP Date: 12/9/2021 Data Source: 2020 Census</p>
--	--	--



<ul style="list-style-type: none"> 000001 000004 000010 000012 	<p>Fisher County</p> <p>Voting Precincts</p>	<p style="font-size: 8px;">Allison, Bass & Magee, LLP Date: 12/9/2021 Data Source: 2020 Census</p>
--	---	--



- 000001
- 000004
- 000010
- 000012

Fisher County

Rotan

Voting Precincts



Allison, Bass & Magee, LLP
 Date: 12/9/2021
 Data Source: 2020 Census

FISHER COUNTY ELECTION PRECINCTS DESCRIPTION OF CHANGES

(DESCRIPCIÓN DE LOS CAMBIOS DE LOS PRECINTOS DE ELECCIÓN DEL CONDADO DE FISHER)

Number (Número)	Election Precinct (Precinto electoral)	Description of Changes (Descripción de cambios)
1	Election Pct. 4	Western side of Roby north of highway 180 moved from Precinct 10 to 4, moved North of highway 180 between FM 2832 and FM 1657 into Precinct 10 (El lado occidental de Roby al norte de la autopista 180 se trasladó del Precinto 10 al 4, se trasladó al norte de la carretera 180 entre FM 2832 y FM 1657 al Precinto 10)
2	Election Pct. 1	Enlarged territory to included town of McCaulley (Territorio ampliado para la ciudad de McCaulley)
3	Election Pct. 10	Split town of Rotan between Precincts 10 and 12 and along highway 70 north of Roby and Rotan (Dividir la ciudad de Rotan entre los precintos 10 y 12 y a lo largo de la carretera 70 al norte de Roby y Rotan)
4	Election Pct. 12	Split town of Rotan between Precincts 10 and 12 and highway 70 north of Roby and Rotan (Dividir la ciudad de Rotan entre los precintos 10 y 12 y la carretera 70 al norte de Roby y Rotan)